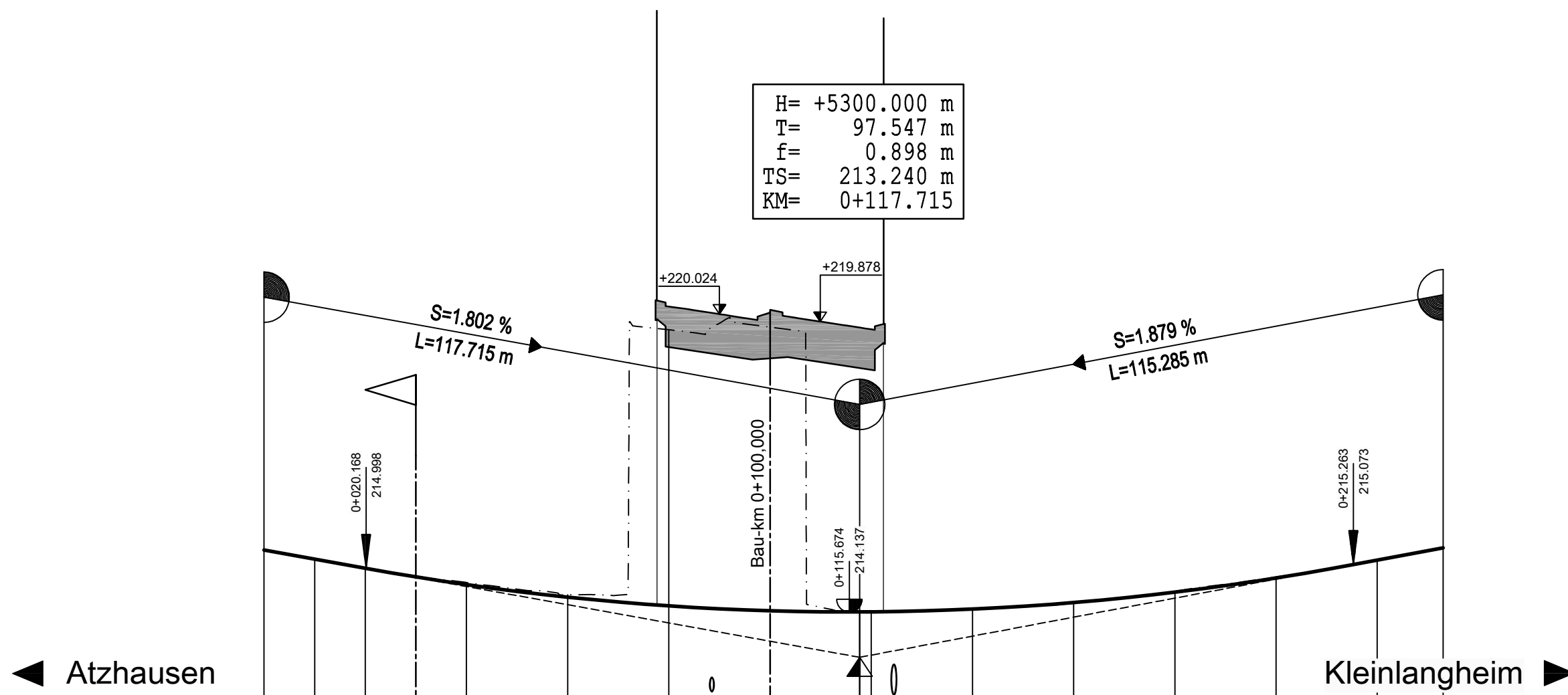


# GVS wird baulich nicht verändert

6227 660 / W03_B315,554 (BW 315c)	
Unterführung der GVS Atzhausen - Kleinlangheim (Neubau)	
Bau-km	315+554,499
Kr.- $\alpha$	59,8853 gon
L.W. $\Delta$	9,60 m 8,60 m
L.W. $\alpha$	11,88 m 10,64 m
L.H.	$\geq 4,50$ m
Br. zw. Gel.	37,15 m 37,78 m
Einwirkung	DIN Fb 101

H=	+5300.000 m
T=	97.547 m
f=	0.898 m
TS=	213.240 m
KM=	0+117.715

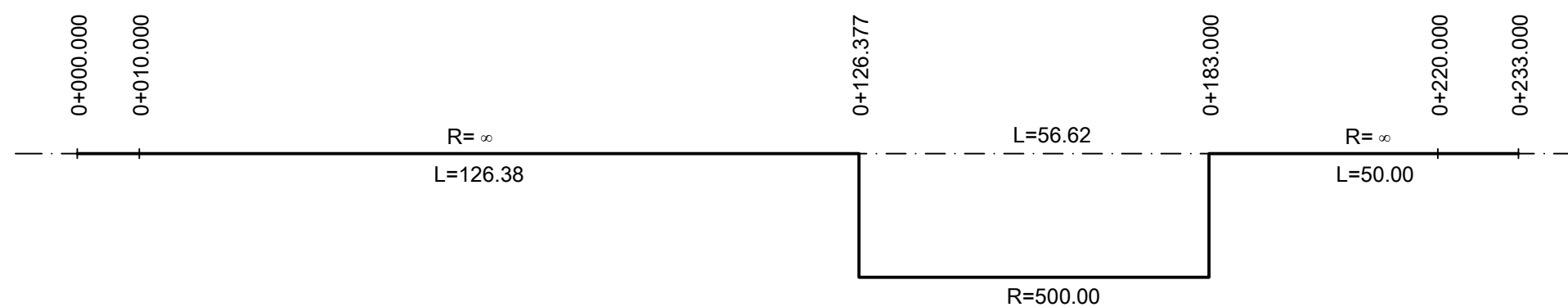


M = 1:1000/100  
NN 200.00

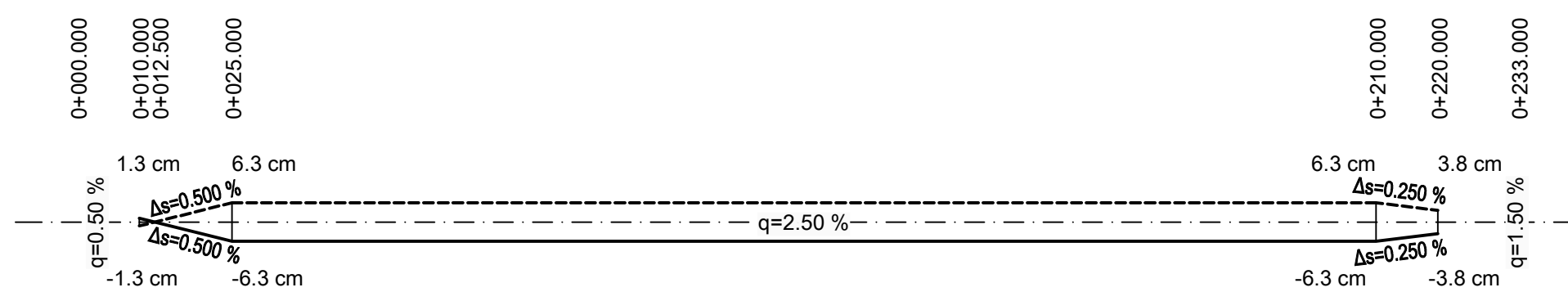
Bestandsgradiente ①	215.361	215.181	215.001	214.677	214.429	214.257	214.160	214.137	214.193	214.372	214.527	214.808	215.162	215.406
Gelände ②	215.361	215.181	215.005	214.719	214.475	214.278	214.168	214.127	214.185	214.308	214.544	214.829	215.163	215.406
Station	0.000	10.000	20.000	40.000	60.000	80.000	0.000	17.715	20.000	40.000	60.000	80.000	20.000	33.000

Bau-km 0+000 0+100 0+200

Rechtskurve  
Krümmungsband  
Maßstab = 1000/R (cm)  
Linkskurve

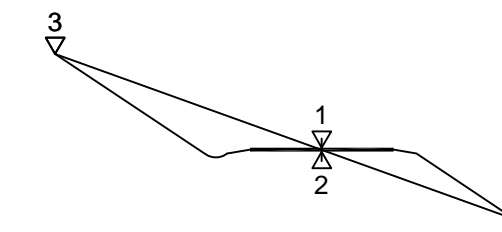


Querneigungsband  
auf 5.00/2 m bezogen  
rechter Rand  
linker Rand

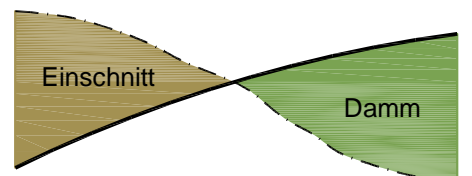


## Zeichenerklärung

- 1 ——— Gradiente geplant
- 2 - - - - - Gelände in Achse
- 3 ——— Gelände links (gepl. Böschungs-UK bzw. OK)
- 4 - - - - - Gelände rechts (gepl. Böschungs-UK bzw. OK)



- Tangentenbeschriftung
- Tiefpunkt
- Hochpunkt



Planänderung vom 30.09.2015 ersetzt Unterlage 8.4 Blatt 11

Nr.	Art der Änderung	Datum	Name
1	Änderung Bauwerksabmessungen	30.09.15	Starke

	Entwurfsbearbeitung:		Hyder Consulting GmbH Deutschland Weiße Steige 10 73431 Aalen Tel.: (07361) 52 498-0 Fax: (07361) 52 498-77 www.hyderconsulting.de	
	Datum		Zeichen	
	bearbeitet	30.09.2015	Sta	
	gezeichnet	30.09.2015	Sta	
geprüft	30.09.2015	Hi		
Aalen, den		30.09.2015		

<b>Freistaat Bayern</b> <b>Autobahndirektion Nordbayern</b> <small>Fischerhofstraße 55, 90402 Nürnberg TEL: 0911/4621-01, FAX: 0911/4621-456, E-MAIL: poststelle@abdnrb.bayern.de</small>				Unterlage 8.4 Blatt Nr. 11 EE Datum Zeichen
<b>Planfeststellung</b> <b>BAB A3 Frankfurt - Nürnberg</b> <b>östlich Mainbrücke Dettelbach - westlich AS Wiesentheid</b> 6-streifiger Ausbau von Bau-km 306+200 bis Bau-km 318+582,953		bearbeitet Gz: gezeichnet Gz: geprüft Gz: 412 April 2011 Zeller Gz: 412 Sept. 2015 Löscher	<b>Höhenplan</b> 6227 660 / W03_B315,554( BW 315c) GVS Atzhausen - Kleinlangheim Maßstab 1 : 1.000 / 100	
Aufgestellt: Nürnberg, den 29.07.2011 / 30.09.2015 Autobahndirektion Nordbayern 				
Projekt: DD000231		Datum: 08_4-11 Höhenplan BW315c.jll		